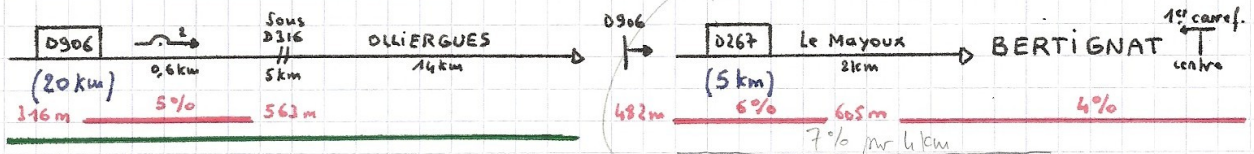


12 / AUBUSSON D'AUVERGNE COURPIÈRE

(3 km) (0,7 km)

I / COURPIÈRE. Sous Av. Lafayette (D7) \leftarrow Stop Av. Henri Pourrat (D906) \rightarrow D906

(0,25 km) (0,35 km)

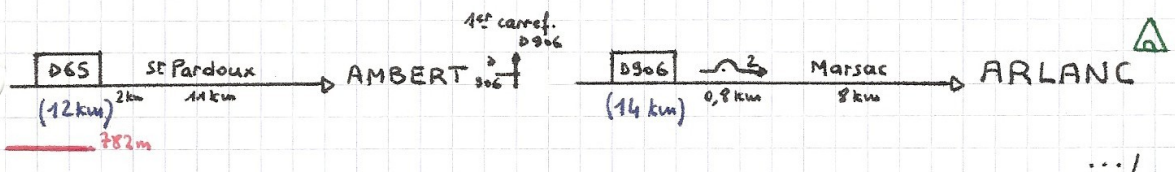



II / OLLIERGUÉS. D906 (Av. du N° de Latre de Tassigny) \rightarrow Route de Brugeron (D37)

(0,5 km) (0,8 km) (D37)

\leftarrow Route (D906) (1,9 km)

(0,6 km)



A / ARLANC. D906 \leftarrow Route Nationale (D906) \rightarrow Route d'Issoire (D300) \rightarrow 

Dolore (0,4 km) Pl. Célestin Duclos (0,5 km)

Camping municipal "Le Netz"

Loumas
63200 ARLANC

04 73 95 00 71
04 73 95 00 03

$\Sigma = 56 \text{ km}$

Tarifs: forfait 11,00 €